



КОМИТЕТ ИМУЩЕСТВЕННЫХ ОТНОШЕНИЙ
АДМИНИСТРАЦИИ ПЕРМСКОГО МУНИЦИПАЛЬНОГО ОКРУГА

РЕШЕНИЕ

о размещении объектов № 309

Пермский край
Пермский муниципальный округ

07.02.2025

Комитет имущественных отношений администрации Пермского муниципального округа разрешает Акционерному обществу «Газпром газораспределение Пермь» (ИИН 5902183841, ОГРН 1025900512670, почтовый адрес: 614000, г. Пермь, ул. Петропавловская, 43)

размещение объекта «газопровод давлением до 1,2 Мпа, для размещения которого не требуется разрешения на строительство»

на землях государственная собственность на которые не разграничена

на срок 1 год

Местоположение: Пермский край, Пермский муниципальный округ, д. Верх-Речки, ул. Облачная, к дому 1А

Приложение: схема предполагаемых к использованию земель или части земельного участка.

Особые условия использования:

1. При размещении объекта учесть параметры ширины проезда улично-дорожной сети, во избежание сужения полосы отвода дороги.
2. Получение разрешения на производство земляных работ.

Заместитель председателя комитета

(подпись, печать)

М.В. Королева



Схема предполагаемых к использованию земель или части земельного участка

Объект: Газопровод давлением до 1,2 Мпа, для размещения которого не требуется разрешения на строительство

Местоположение: расположенных по адресу: Пермский край, Пермский м.о., д. Верх-Речки, ул. Облачная, к дому 1А

Площадь земель или части земельного участка, кв.м.: 79

Категория земель: земли населенных пунктов

Вид разрешенного использования: -

Каталог координат, м

№ точки границы	X	Y
n1	527097.70	2254473.85
n2	527094.84	2254476.66
n3	527090.10	2254481.79
n4	527084.66	2254476.53
n5	527089.92	2254471.73
n6	527092.80	2254469.05
n1	527097.70	2254473.85

Описание границ смежных землепользователей:


От точки n1 до точки n3 - земельный участок с кадастровым номером 59:32:1030001:154

От точки n3 до точки n5 - земли общего пользования


От точки n5 до точки n6 - земельный участок с кадастровым номером 59:32:1030001:421

От точки n6 до точки n1 - земли общего пользования

Условные обозначения:

 :154

- границы и номер земельного участка, сведения о которых внесены в ЕГРН

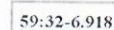
 :435

- границы и номер объекта капитального строительства, сведения о которых внесены в ЕГРН

 - граница кадастрового квартала



- предполагаемый участок земель, на которых планируется размещение объекта

 59:32-6.918

- зоны с особыми условиями использования территории, сведения о которых внесены в ЕГРН

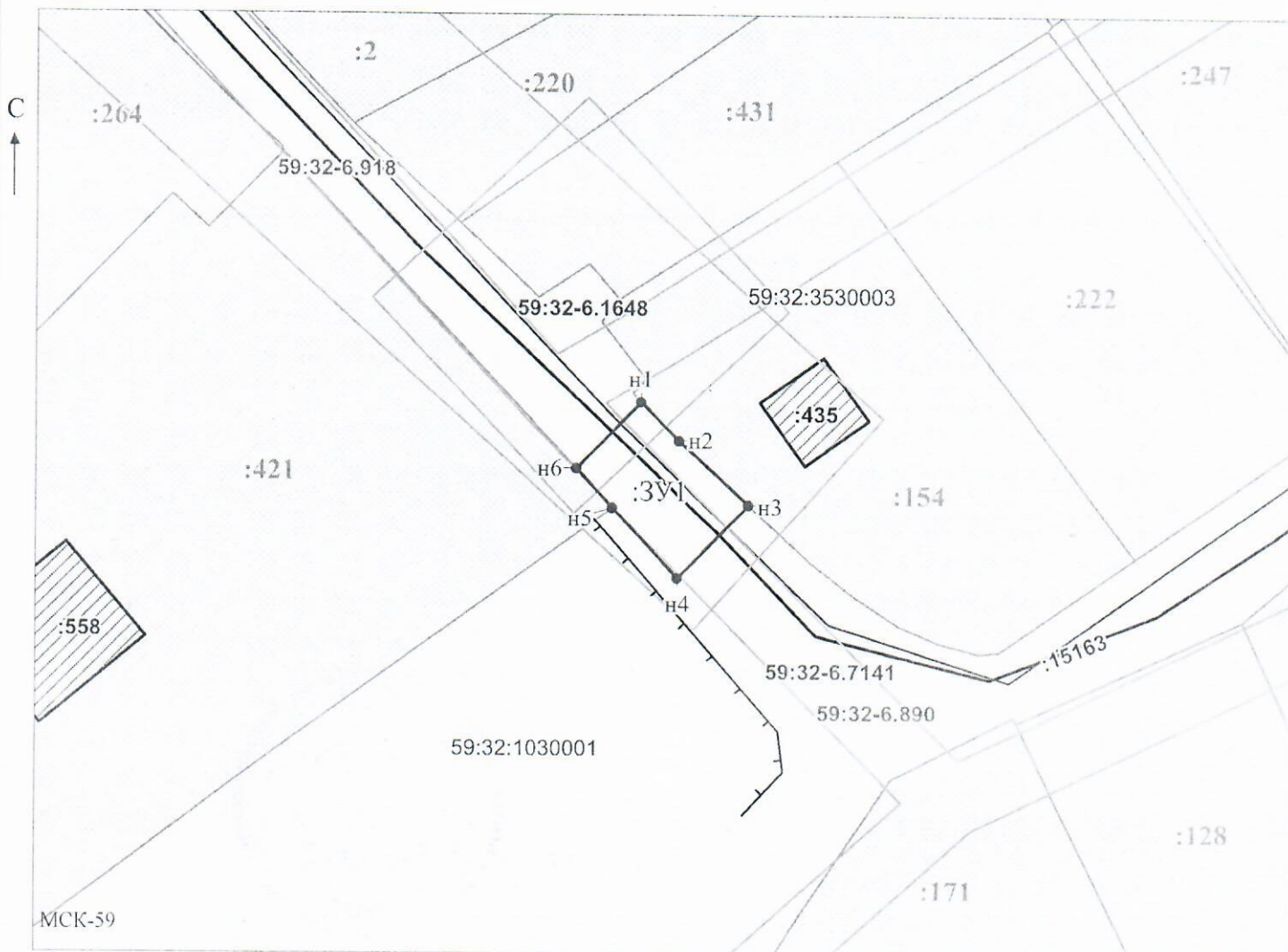
 :ЗУ1

- обозначение запрашиваемого земельного участка


 n1

- характерная точка границ земель или части земельного участка

59:32:3530003 - номер кадастрового квартала



Заявитель:


МП

/ Офишкина И.В.

(подпись, расшифровка подписи)

Масштаб 1:500

(для юридических лиц и индивидуальных предпринимателей)